

















LEGENDA

-  OBUHVAT DETALJNOG PLANA UREĐENJA
-  GRANICA GRAĐEVNE CESTICE
-  POSTOJEĆA GRAĐEVINA
-  POSTOJEĆE PARCELE
-  KOLNO PJEŠAČKE POVRŠINE
-  PARKIRALIŠTE
-  STAMBENA NAMJENA
-  MJEŠOVITA NAMJENA - PRETEŽITO STAMBENA
-  MJEŠOVITA NAMJENA - PRETEŽITO POSLOVNA
-  POSLOVNA - PRETEŽITO USLUŽNA
-  POSLOVNA - KOMUNALNO SERVISNA
-  ŠPORTSKO REKREACIJSKA NAMJENA - REKREACIJA
-  ZAŠTITNE ZELENE POVRŠINE
-  JAVNE ZELENE POVRŠINE
-  PJEŠAČKE POVRŠINE
-  TRAFOSTANICA

ODLUKA O DONOŠENJU
 DETALJNOG PLANA UREĐENJA
 "POREČ - CENTAR V"
 ("Službeni glasnik Grada Poreča", br. 10/03.)
 Klasa: 011-01/03-01/148
 Ur.broj: 2167/01-07-03-1
 Poreč, 18.12.2003.

PREDSEDNIK
 GRADSKOG VIJEĆA
 Branko Curić

ŽUPANIJA ISTARSKA
 GRAD POREČ

DETALJNI PLAN UREĐENJA "CENTAR V"

DETALJNA NAMJENA POVRŠINA

Broj kartografskog prikaza: 1	Mjerilo kartografskog prikaza: M 1:1000
Program mjera za unapređenje stanja u prostoru (službeno glasilo): Službeni glasnik Grada Poreča 4/2003	Odluka predstavničkog tijela o donošenju plana (službeno glasilo): Službeni glasnik Grada Poreča br.10/03
Javna rasprava (datum objave): 11.09.2003.	Javni uvid održan od: 18.09.2003. do: 18.10.2003.
Pečat tijela odgovornog za provođenje javne rasprave:	Odgovorna osoba za provođenje javne rasprave: Damir Hrvatin dipl.ing.arh.
Pravna osoba koja je izradila plan:	"AD"d.o.o. Pula
Pečat pravne osobe koja je izradila plan:	Odgovorna osoba: Davor Matticchio, dipl.ing.arh.
Koordinator plana: Damir Hrvatin dipl.ing.arh.	
Stručni tim u izradi plana: Alma Cvitan Matticchio, dipl.ing.arh. Davor Matticchio, dipl.ing.arh. mr.sc. Sergio Širol, dipl.ing.grad.	Mario Lukšić, ing.el. Karla Sučić, dipl. ing. građ. Vlasta Mićanović, arh.teh.
Pečat predstavničkog tijela:	Predsjednik predstavničkog tijela: Branko Curić
Istovjetnost ovog prostornog plana s izvornikom ovjerava:	Pečat nadležnog tijela: